

FUNCIONALIDADES DEL SIAT

Permite la geolocalización de siniestros viales

Genera información exacta, precisa, integral y confidencial.


Aporta datos para la formulación y ejecución de políticas públicas de seguridad vial a nivel territorial




DESCARGA LA APP

*Para solicitud de acceso, contactarse con la agencia.
siat@antsv.gov.py

DATOS DE CONTACTO

 siat@antsv.gov.py

 (021) 615 245

 www.antsv.gov.py

NUESTRAS REDES SOCIALES

 @antsv_py

 antsvparaguay


 Agencia Nacional de Tránsito y Seguridad Vial

SISTEMA DE INFORMACIÓN DE ACCIDENTES DE TRÁNSITO



AGENCIA NACIONAL DE
**TRÁNSITO Y
SEGURIDAD VIAL**
PARAGUAY

AGENCIA NACIONAL DE
**TRÁNSITO Y
SEGURIDAD VIAL**
PARAGUAY

 Guido Spano 295 esq. 23 de Octubre.

¿QUÉ ES EL SIAT?

SISTEMA DE INFORMACIÓN DE ACCIDENTES DE TRÁNSITO

Es una plataforma tecnológica desarrollada participativamente con actores claves que generan datos sobre siniestros viales.

Presenta un sistema sencillo para el registro de un siniestro vial en cualquier punto del país que permite generar evidencia estadística.

¿QUÉ BUSCA LOGRAR?

Contribuye al objetivo del Plan Nacional de Seguridad vial que busca reducir en un 30% el número de muertos y heridos en siniestros viales para el año 2030.

Los datos estadísticos ayudarán a la prevención, mitigación y asistencia para la seguridad vial. De manera a tomar mejores decisiones que garanticen la seguridad de todos los usuarios del territorio. Todos los datos son de manejo confidencial.

¿QUÉ FACILIDADES OFRECE EL SISTEMA?



Uso Gratuito: Disponible para todas las instituciones.



Capacitación y Soporte: Incluye formación y asistencia remota.



Carga en Tiempo Real: Permite cargar datos online y offline al momento.



Reportes Estadísticos: Genera informes según necesidades.



Flexibilidad y Adaptabilidad: Ajustable a los requerimientos del usuario.